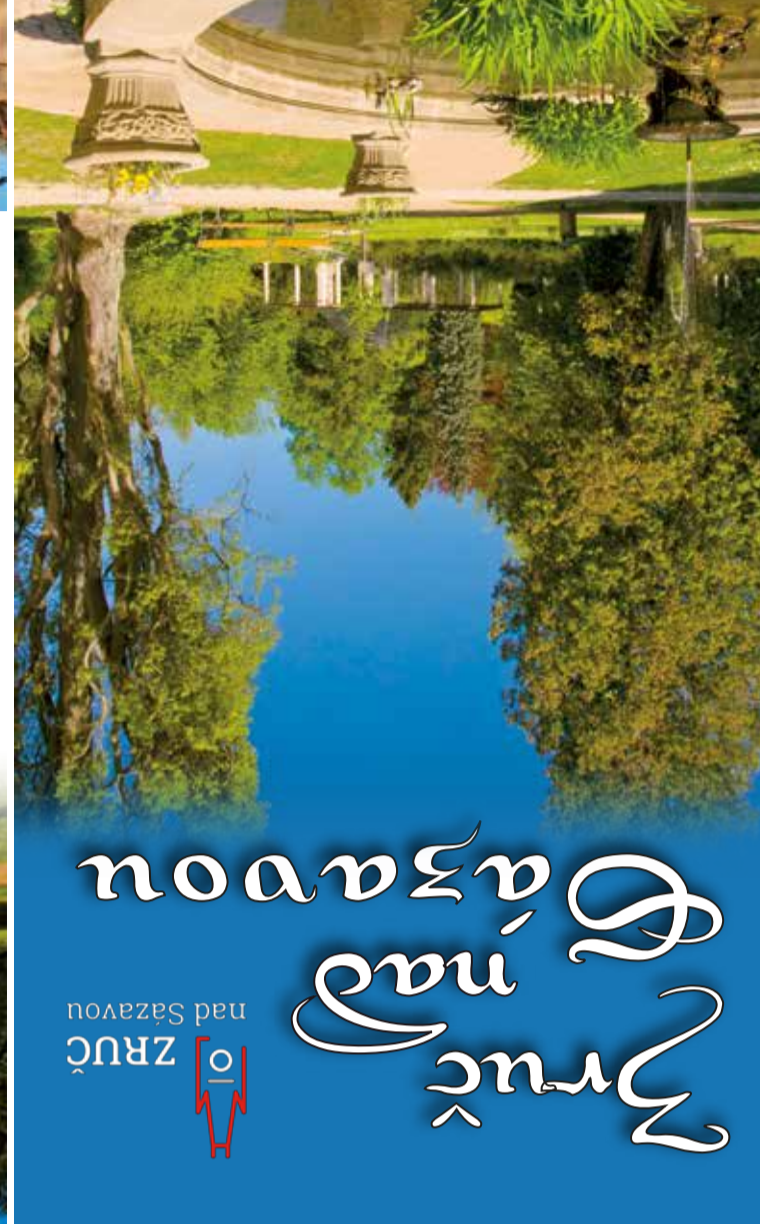



Stáry pravoce naučnou stezku po zámecském parku



Zruč nad Sázavou



1. Nová zastavení a hřbitov alejí?



Nejstarší písemná zmínka o Zručí pochází z roku 1328. Dnesnímu zámku předcházela středověká hrad postavená na tomto místě patrně v první třetině 14. století. Do zručské historie se významně zaplácí mocný rod Kolowratů, který na přelomu 14. a 15. století hrad významně zmodernizoval a opavnil. Zámek se pak původní hrad stal za vlády rodu Kalenicků, za jejichž pátobení se Zruč nebyvale rozvíjela a v roce 1561 byla povýšena na město. Podobu původního hradu ani zámku z té doby však neznáme. Většina archívních dokumentů vzala za své při velkém požáru v roce 1781, který postihl zámek i sousední kostel. Zámek tédy pouze podobu zámku po požáru a především před poslední přestavbou, kterou zahájil Adolf Schebek, syn Johana Schebka, významného železničního stavitele a podnikatele, který zručský zámek koupil v roce 1885. Rozsáhlá přestavba zámku začala v roce 1891 a byla prováděna podlé návrhu Jana Vejrycha, jednoho z nejvýznamnějších českých architektů té doby. V roce 2003 došlo k podepsání kupní a darovací smlouvy mezi potomky Schebka a městem Zruč nad Sázavou. Kupní smlouva byla na zámek, darovací na zámecký park a přílehlé pozemky. Parkem vede naučná stezka s následujícími čtrnácti zastaveními.

8. Kolowratská věž




Původní hrad bránily mohutné věže a za vlády slavného rodu Kolowratů byl prakticky nedobytnou pevností. Tato věž byla postavena pravděpodobně kolem roku 1334. Za Schebků stála v sousedství konírna a přízemí věže sloužilo jako kovárna. Dnes je věž zpřístupněna veřejnosti a z její koruny se odkrývá výhled na celý zámecký areál. Uvnitř věže je expozice středověkých zbraní.

11. Vyhlídka



Tuto vyhlídku nechala zbudovat baronka Emma na tzv. Hladké skále roku 1891. Prý zde ráda rozjímala a vzpomínala na své dětství. Mohla odsud vyhlížet na plynoucí hladinu řeky, sledovat rozvoj městečka a později i poslouchat houkání vlaku, který se zde poprvé rozjel roku 1905.

12. Sýpka



13. Hradby



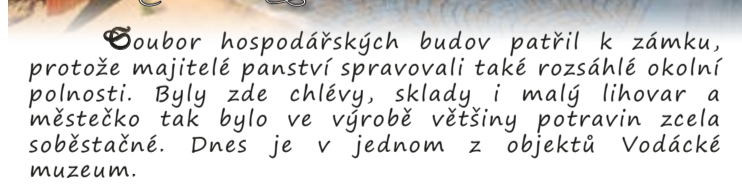
Sýpka sloužila k uskladnění obilí a bývala dříve jednou z nejdůležitějších staveb každého většího hospodářství. Zručská sýpka byla dokonce součástí opevnění původního hradu. Ve 20. století byla z velké části zbourána o čemž svědčí větší zbytky zdíva směrem ke Kolowratské věži. Dnes je v ní umístěna interaktivní expozice s názvem Příběh řeky Sázavy.

14. Kostel a márnice

Zámku patří i farní kostel, o němž se píše už v nejstarší dochované listině (1328) dokládající existenci Zruče. Některé prameny uvádějí, že kdysi byla na kousku zdíva v kostele nalezena část nápisu a písmena MCL, což by mohlo znamenat rok 1150. Tento letopočet by mohl znamenat dobu prvního osídlování Zruče, která není dosud přesně známa.

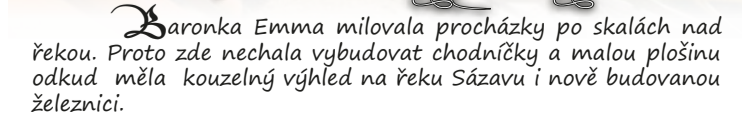
Po požáru v roce 1826 již nebyl kolem kostela obnoven původní hřbitov, ale nalezené kosti byly uloženy do márnice pod kostelem.

9. Zručský dvůr



Soubor hospodářských budov patřil k zámku, protože majitelé panství spravovali také rozsáhlé okolní polnosti. Byly zde chlévy, sklady i malý lihovar a městečko tak bylo ve výrobě většiny potravin zcela soběstačné. Dnes je v jednom z objektů Vodácké muzeum.

10. Stezka baronky Emmy



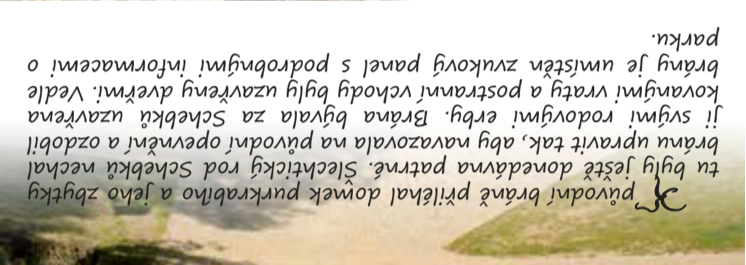
Baronka Emma milovala procházky po skalách nad řekou. Proto zde nechala vybudovat chodníčky a malou plošinu odkud měla kouzelný výhled na řeku Sázavu i nově budovanou železnici.

4. Jezírko baronky Emmy



Nejstarší jezírko bylo z bývalého náhonu romantické baronky Emmy proto se tu koná mnoho svateb. Na popud romantické baronky Emmy bylo z bývalého náhonu zbudováno jezírko, kde klidnou vodou vlní čas. Toto velmi romantické místo, kde klidnou vodou vodního příkopu zřízeno jezírko, kde prý Emma ráda trávila svůj čas. To velmi romantické místo, kde klidnou vodou vlní čas. To velmi romantické místo, kde klidnou vodou vlní čas.

3. Lev rovníků horist



Lev rovníků horist je umístěn v parku. Brány je umístěn zvukový panel s podrobnými informacemi o kovaných vraty a postavení vhodný byly uzavřeny dřevem. Vedle !! svými rodovými erb. Brána bývala za Schebka uzavřena bránu upravit tak, aby navazovala na původní opevnění a ozdobil tu byly ještě donedávna patrně. Slechtický rod Schebka nechal původní bránu přilehlá domek purkrabího a jeho zbytky

2. Vstupní brána



5. Pší hřbitov



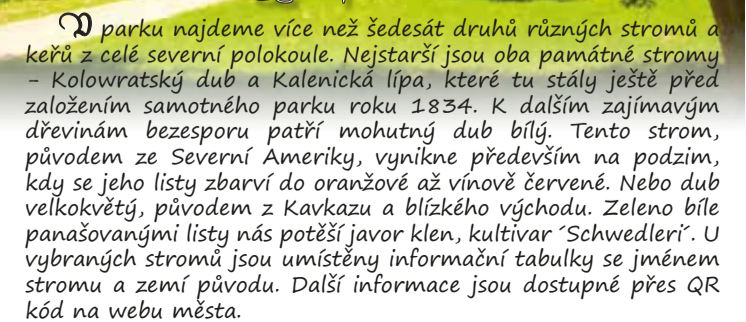
Pší hřbitov - Schebkové se bavili lovem divokých králíků a najednou jich prý ulovili i tři stovky. K vyhánění králíků z děr používali lovecké psy, kterých si velmi cenili. Po skonu bývali psi pohřbeni u malého sousoší králíka a lovecké brašny. Původně zde prý bylo osm náhrobků se jmény psů a letopočty, ale dochovaly se jen dva.

6.



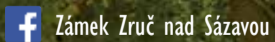
Johan (Jan) Schebek - sochu v mírně nadživotní velikosti vytvořil pražský sochař Karl Möldner roku 1876. Schebek byl sice člověk menšího vzrůstu, ale velkých činů. Ze selského synka se dokázal vypracovat až na „krále železnic“, které stavěl po celém Rakousku - Uhersku. Odmítl nabízený šlechtický titul, který pak přijal především za politické úspěchy až jeho syn Adolf Schebek v roce 1898.

7. Dřeviny v parku



V parku najdeme více než šedesát druhů různých stromů a keřů z celé severní polokoule. Nejstarší jsou oba památné stromy - Kolowratský dub a Kalenická lípa, které tu stály ještě před založením samotného parku roku 1834. K dalším zajímavým dřevinám bezesporu patří mohutný dub bílý. Tento strom, původem ze Severní Ameriky, vynikne především na podzim, kdy se jeho listy zbarví do oranžové až vínově červené. Nebo dub velkokvětý, původem z Kavkazu a blízkého východu. Zeleno bíle panašovanými listy nás potěší javor klen, kultivar 'Schwedleri'. U vybraných stromů jsou umístěny informační tabulky se jménem stromu a zemí původu. Další informace jsou dostupné přes QR kód na webu města.

Město Zruč nad Sázavou
tel.: 601 213 214
e-mail: zamek@mesto-zruc.cz
www.zamek-zruc.cz



Zámek Zruč nad Sázavou

Zámecký park ve Zruči nad Sázavou

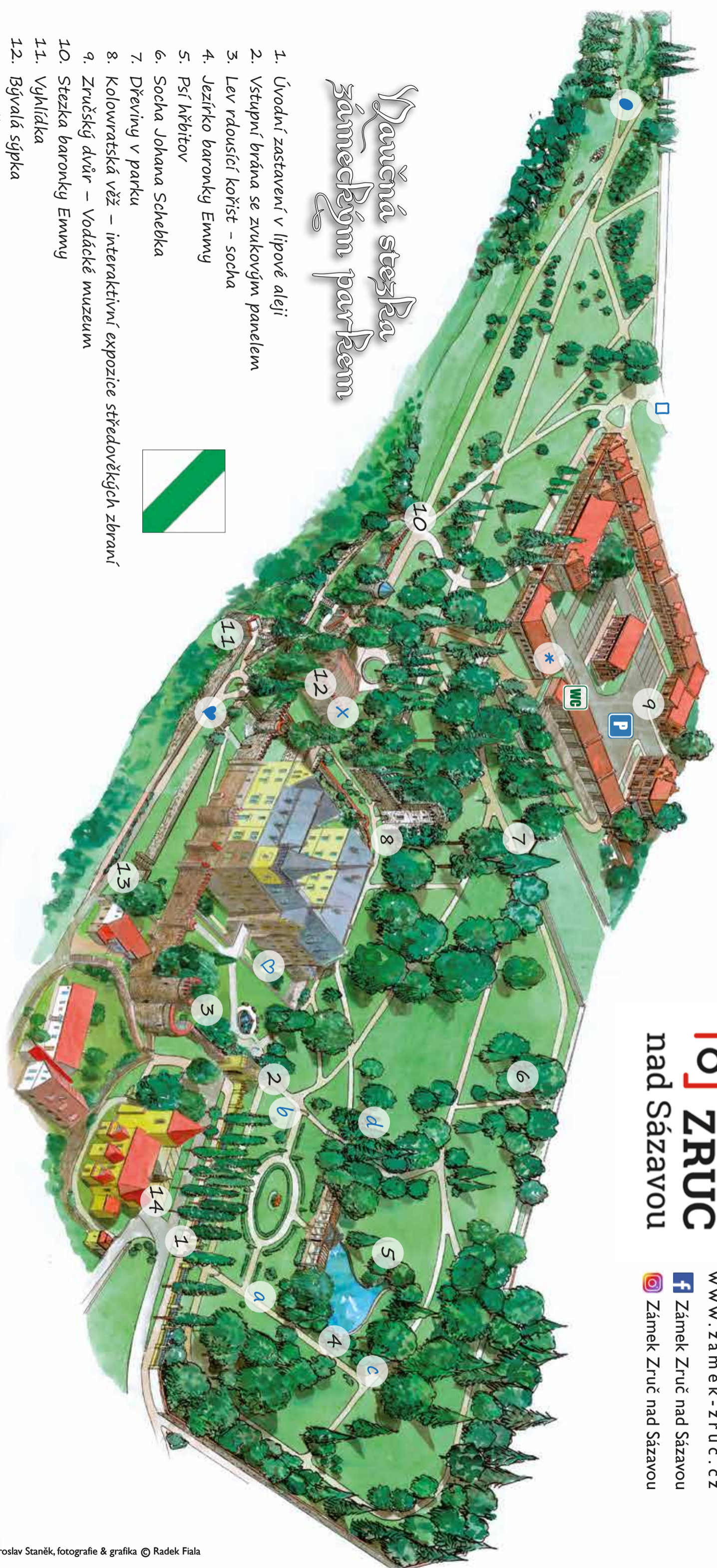
M **ZRUČ**
nad Sázavou

Zámek Zruč nad Sázavou
tel.: +420 601 213 214
e-mail: zamek@mesto-zruc.cz
www.zamek-zruc.cz
f Zámek Zruč nad Sázavou
i Zámek Zruč nad Sázavou

Navučená stezka zámeckým parkem

1. Úvodní zastavení v lipové aleji
2. Vstupní brána se zvukovým panelem
3. Lev rdousící koňst – socha
4. Jezírko baronky Emmy
5. Pší hřbitov
6. Socha Johana Schebka
7. Dřeviny v parku
8. Kolowratská věž – interaktivní expozice středověkých zbraní
9. Zručský dvůr – Vodácké muzeum
10. Stezka baronky Emmy
11. Vyhlídka
12. Bývalá sýpka
13. Hradby
14. Kostel Povýšení sv. Kříže a márnice

- a, b, c, d – Tabule s dobovými pohledy
- – Místo nejstaršího osídlení Zruče nad Sázavou
 - * – Vodácké muzeum
 - X – Příběh řeky Sázavy – expozice
 - ♥ – Stezka rytíře Míloty
 - – Dětské hřiště a kuličková dráha
 - ♥ – Vstup do stezky



Nejstarší popis zručského zámku, který vznikl postupnými přestavbami původního středověkého hradu, je znám z roku 1749. S prvními úpravami přehlého parku začali pravděpodobně po roce 1833 Löwenthalové, kteří spojili užitkovou a okrasnou zahradu v jeden celek. Větší úpravy provedl pak český politik a publicista Jan Stanislav Skrejšovský, který byl několik let vlastním zručským panstvím. Nejrozsáhlejší úpravy však provedli až Schebkové po přestavbě zámku, která začala v roce 1891. Navázali na dochovanou část původního opěvnění a dokončili přední část parku, kterou zakončili vstupní branou zdobenou jejich rodovými erby. Nechali do parku osadit několik soch a zbudovat dvě jezírka – větší s altánem a menší s fontánou. Vysadili zde také vzácné keře a stromy, založili různé zahrady, upravili cestičky atd. Na úpravě parku se na žádost Emmy Schebkové podílel také zručský rodák Karel Šindler.